

MAPA DO CELÓW PROJEKTOWYCH

SKALA 1: 500

Obiekt: Gdańsk – ul. Jednorożca, dz. 692

Gmina: 226101_1, M. Gdańsk

Identyfikator i nazwa obrębu ewidencyjnego: [0001] Osowa

Nr sekcji: 6.222.24.15.1.1, -1.2

ID: WG-III.6640.1605.2024

Układ współrzędnych prostokątnych płaskich: 2000 strefa 6

Geodezyjny układ odniesienia pionowy: PL-EVRF2007-NH

Nazwa wykonawcy prac geodezyjnych: GEODETA-WOJTEK mgr inż. Wojciech Mackun

Imię i nazwisko oraz numer uprawnień zawodowych kierownika prac geodezyjnych:

mgr inż. Wojciech Mackun, Nr upr. GGK 22943



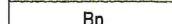
Nie wyklucza się istnienia w terenie innych, nie wykazanych na niniejszej mapie urządzeń podziemnych, które nie zostały zgłoszone do inwentaryzacji.

Służebności gruntowych nie badano.

Gdańsk, dnia: 24.04.2024 r.

GEODETA-WOJTEK
mgr inż. Wojciech Mackun
Gawliki Wielkie 91, 11-510 Wydminy
NIP: 8451885128, REGON: 368996572
tel. 668 338 492, biuro@geodetawojtek.pl

GEODETA UPRAWNIONY
podpis nieczytelny
mgr inż. Wojciech Mackun
Nr upr. GGK 22943

LEGENDA OZNACZEŃ GRAFICZNYCH	
	granica działki nr ew. 692, obr. 0001
	RV grunt orny
	Bp zurbanizowane tereny niezabudowane lub w trakcie budowy

ZESTAWIENIE				
Lp.	Nr. ew. działki	Nr. obrębu	Oznaczenie	Powierzchnia [ha]
1.	692	0001	RV	0,3890
2.	692	0001	Bp	0,0776

nazwa przedsięwzięcia:

Budowa Centrum Aktywności Lokalnej w Gdańsku Osowej przy ul. Jednorożca / dz. ew. 692 obr. 0001

inwestor: Gmina Miasta Gdańska, ul. Nowe Ogrody 812, 80-803 Gdańsk, repr. przez Dyrekcję Rozbudowy Miasta Gdańska, ul. Żaglowa 11, 80-560 Gdańsk


jedn. proj.: Alfa Projekt Biuro Projektowe, ul. Ślaska 2 lok. 1-4; 06-400 Clechanów

projektant: mgr. inż. arch. Joanna Kaczan (nr upr. MA/016/09)

sporządził: mgr. inż. arch. Zenon Zapaśnik (nr upr. MA/073/13)

nazwa rysunku:

UŻYTKI GRUNTOWE / ZAŁĄCZNIK GRAFICZNY DO WNIOSKU O WYŁĄCZENIE GRUNTU Z PRODUKCJI ROLNEJ



LEGENDA:

— Oznaczenie granicy obszaru, który był przedmiotem aktualizacji

W dniu 14.04.2024 r. uzupełniono o treść nakładki RKSPUT Gdańsk – patrz mapa.
Gdańsk, dn. 16.04.2024 r.

