PROJEKT ZAGOSPODAROWANIA TERENU
SKALA 1:500

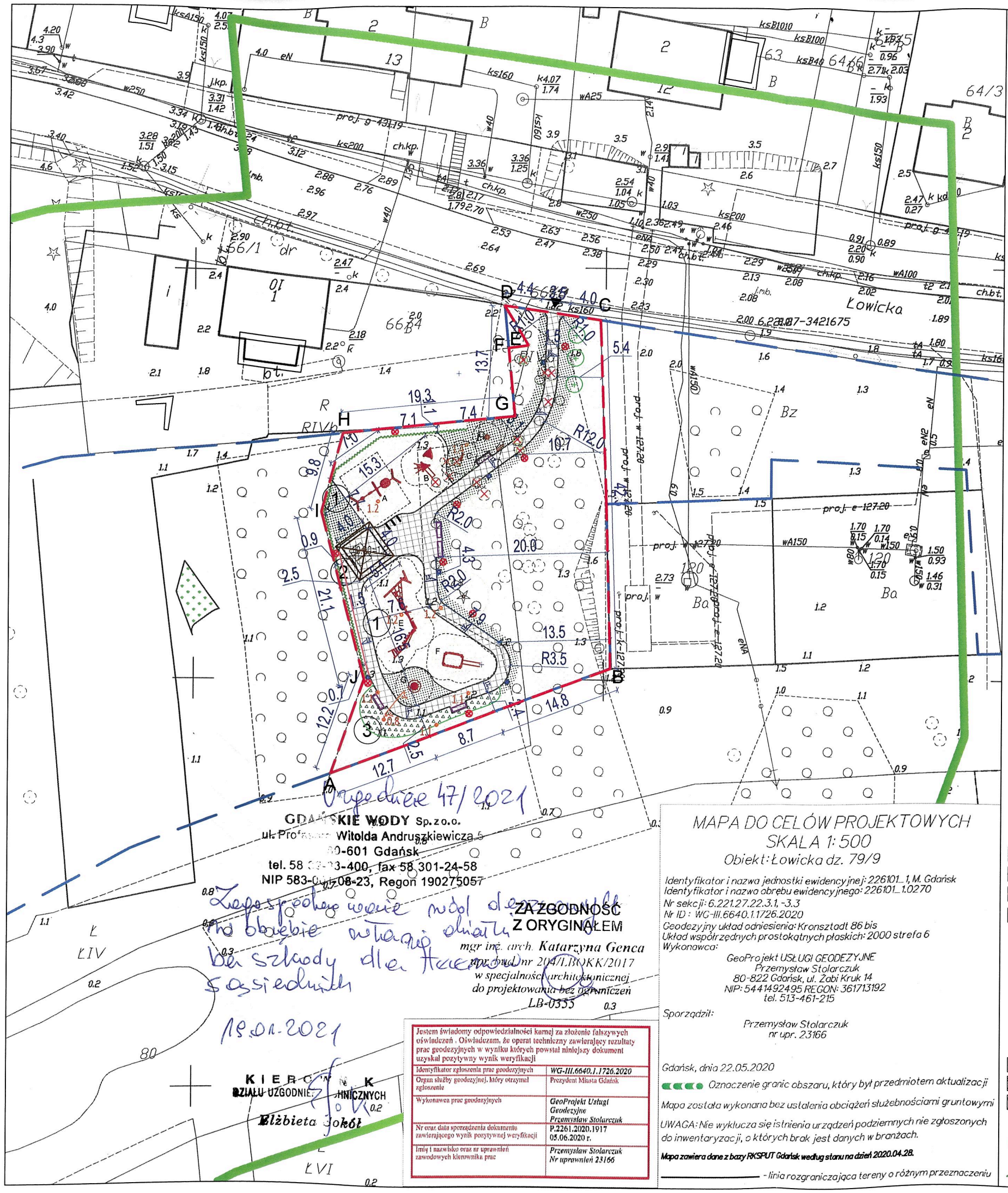

Uzgodnienie 47/2021

GDAŃSKIE WODY Sp. z o.o.
ul. Prof. Witolda Andruszkiewicza 5
80-601 Gdańsk
tel. 58 [illegible]3-400, fax 58 301-24-58
NIP 583-[illegible]08-23, Regon 190275057

Zagospodarowanie nadal dopuszcza dojazd do obrębie wstawy działki bez szkody dla terenów sąsiednich

19.01.2021

KIEROWNIK
DZIAŁU UZGODNIEŃ TECHNICZNYCH
Elżbieta Jokół

ZA ZGODNOŚĆ Z ORYGINAŁEM
mgr inż. arch. Katarzyna Genca
upr. bud. nr 204/LBOKK/2017
w specjalności architektonicznej
do projektowania bez ograniczeń
LB-0355

Jestem świadomy odpowiedzialności karnej za złożenie fałszywych oświadczeń. Oświadczam, że operat techniczny zawierający rezultaty prac geodezyjnych w wyniku których powstał niniejszy dokument uzyskał pozytywny wynik weryfikacji

Identyfikator zgłoszenia prac geodezyjnych	WG-III.6640.1.1726.2020
Organ służby geodezyjnej, który otrzymał zgłoszenie	Prezydent Miasta Gdańsk
Wykonawca prac geodezyjnych	GeoProjekt Usługi Geodezyjne Przemysław Stolarczuk
Nr oraz data sporządzenia dokumentu zawierającego wynik pozytywnej weryfikacji	P.2261.2020.1917 05.06.2020 r.
Imię i nazwisko oraz nr uprawnień zawodowych kierownika prac	Przemysław Stolarczuk Nr uprawnień 23166

MAPA DO CELÓW PROJEKTOWYCH
SKALA 1:500

Obiekt: Łowicka dz. 79/9

Identyfikator i nazwa jednostki ewidencyjnej: 226101_1, M. Gdańsk
Identyfikator i nazwa obrębu ewidencyjnego: 226101_1.0270
Nr sekcji: 6.221.27.22.3.1, -3.3
Nr ID: WG-III.6640.1.1726.2020
Geodezyjny układ odniesienia: Kronsztadt 86 bis
Układ współrzędnych prostokątnych płaskich: 2000 strefa 6
Wykonawca:

GeoProjekt USŁUGI GEODEZYJNE
Przemysław Stolarczuk
80-822 Gdańsk, ul. Żabi Kruk 14
NIP: 5441492495 REGON: 361713192
tel. 513-461-215

Sporządził:
Przemysław Stolarczuk
nr upr. 23166

Gdańsk, dnia 22.05.2020

Oznaczenie granic obszaru, który był przedmiotem aktualizacji

Mapa została wykonana bez ustalenia obciążeń służebnościami gruntowymi

UWAGA: Nie wyklucza się istnienia urządzeń podziemnych nie zgłoszonych do inwentaryzacji, o których brak jest danych w branżach.

Mapa zawiera dane z bazy PKSPUT Gdańsk według stanu na dzień 2020.04.28.

_____ - linia rozgraniczająca tereny o różnym przeznaczeniu

A.ZESTAW HUŚTAWEK

B.STATEK BEZ PODŁOGI

C.BUJAK

D. TALERZ OBROTOWY



E.ZESTAW ZE ŚCIANKĄ

F.ZESTAW SPRAWNOŚCIOWY



G.TRAMPOLINA

LEGENDA

- 1.2° RZĘDNE PROJ.
- 1 PLAC ZABAW
- 2 ALTANA Z ŁAWAMI I STOŁEM
- 3 OGRÓD DESZCZOWY
- PROJ. NAW. Z KOSTKI BET. PŁUKANEJ
- KRAWĘŻNIKI ZANIŻONE
- KRAWĘŻNIKI WYNIESIONE
- PROJ. NAW. PIASKOWA BEZPIECZNA
- SŁUP OŚW. Z ZASILANIEM SOLARNYM
- URZĄDZENIE PLACU ZABAW WRAZ ZE STREFĄ BEZP.
- PROJ. ŁAWKA na naw. utwardzonej
- PROJ. KOSZ NA ODPADY
- PROJ. TABLICA Z REGULAMINEM
- PROJ. STOJAK ROWEROWY
- ISTN. TRAWNIK
- TRAWNIK ODTWARZANY Z DARNI
- PROJ. OGRÓD DESZCZOWY
- DRZEWO ISTN. DO USUNIĘCIA
- PROJ. DRZEWO OZDOBNE
- PROJ. OSŁONA Z WIKLINY
- GRANICA OPRACOWANIA /GRANICA OBSZARU ODDZIAŁYWANIA
- LINIA ROZGRANICZAJĄCA TERENY O RÓŻNYM PRZEZNACZENIU
- GRANICA AKTUALIZACJI MAPY DCP
- WEJŚCIE NA TEREN OPRAC.
- PRZEKRÓJ A.-A.

activeline
Active Line Marcin Taczalski
ul. Wojciechowska 7F, 20- 704 Lublin
www.activeline.eu

STADIUM:	PROJEKT WYKONAWCZY	BRANŻA:	ARCHITEKTURA
TYTUŁ:	PROJEKT ZAGOSPODAROWANIA TERENU		
NAZWA INWESTYCJI:	Opracowanie kompletnej dokumentacji projektowej wraz z pełnieniem nadzoru autorskiego dla zadania inwestycyjnego pod nazwą: "Nasze marzenie - plac zabaw i sąsiedzkich spotkań. Etap I", w ramach Budżetu Obywatelskiego 2020 r. w Gdańsku		
INWESTOR:	Dyrekcja Rozbudowy Miasta Gdańska ul. Żaglowa 11, 80-560 Gdańsk		
PROJEKTANT:	mgr inż. arch. Katarzyna Genca upr. bud. do proj. bez ograniczeń w spec. architektonicznej nr 204/LBOKK/2017		
DATA: 15.09.2020 r.	SKALA: 1:500	NR RYS.:	PZT-01